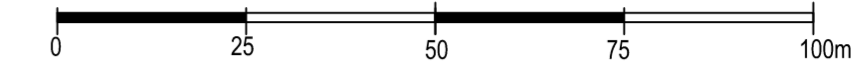


MIEJSCOWY PLAN ZAGOSPODAROWANIA PRZESTRZENNEGO DLA TERENU POŁOŻONEGO W REJONIE ULICY MAZOWIECKIEJ W MIEJSCOWOŚCI NOWY BEDOŃ

SKALA 1 : 1000

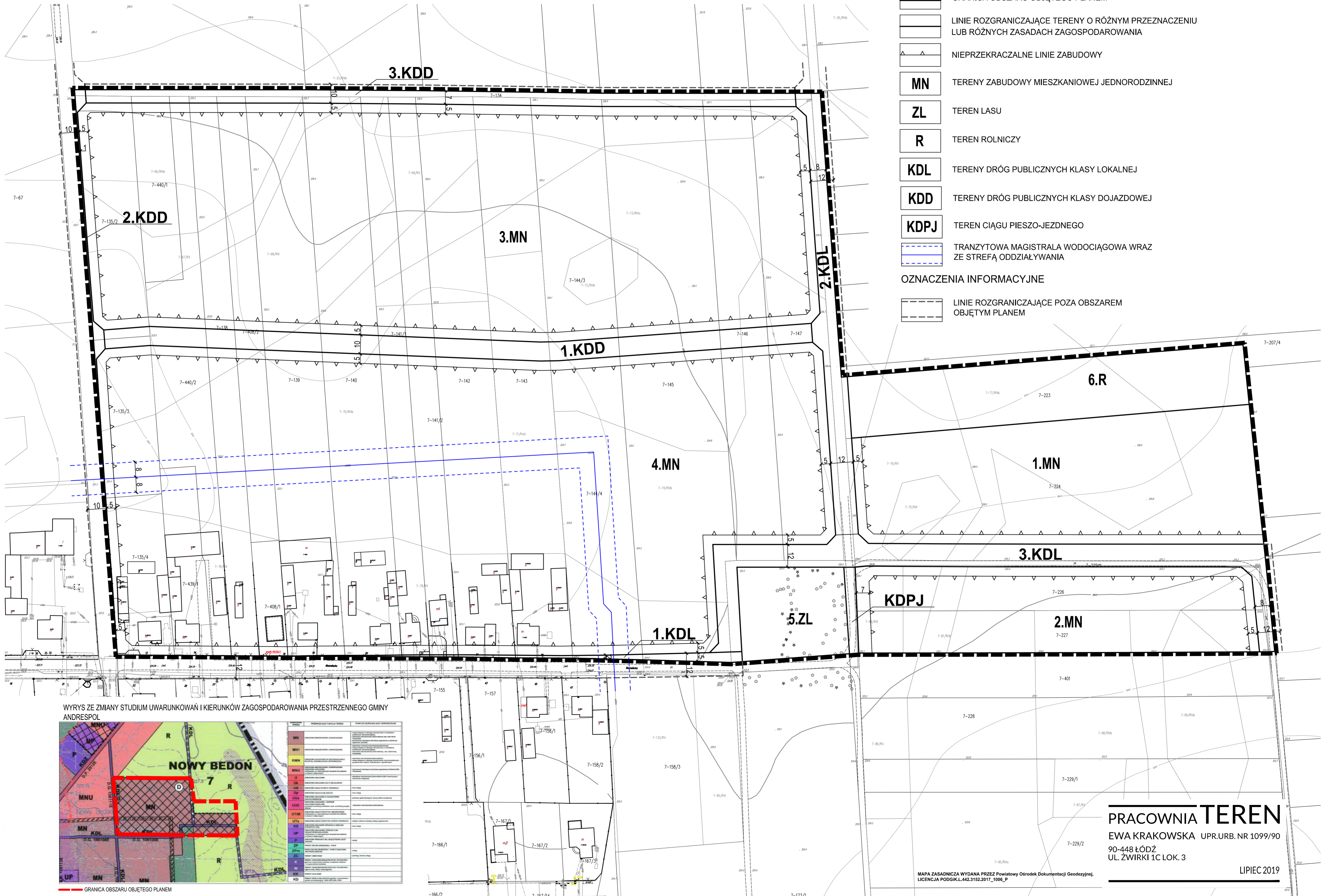
RYSUNEK PLANU

Załącznik Nr 1 do Uchwały Nr
Rady Gminy Andrespol z dnia

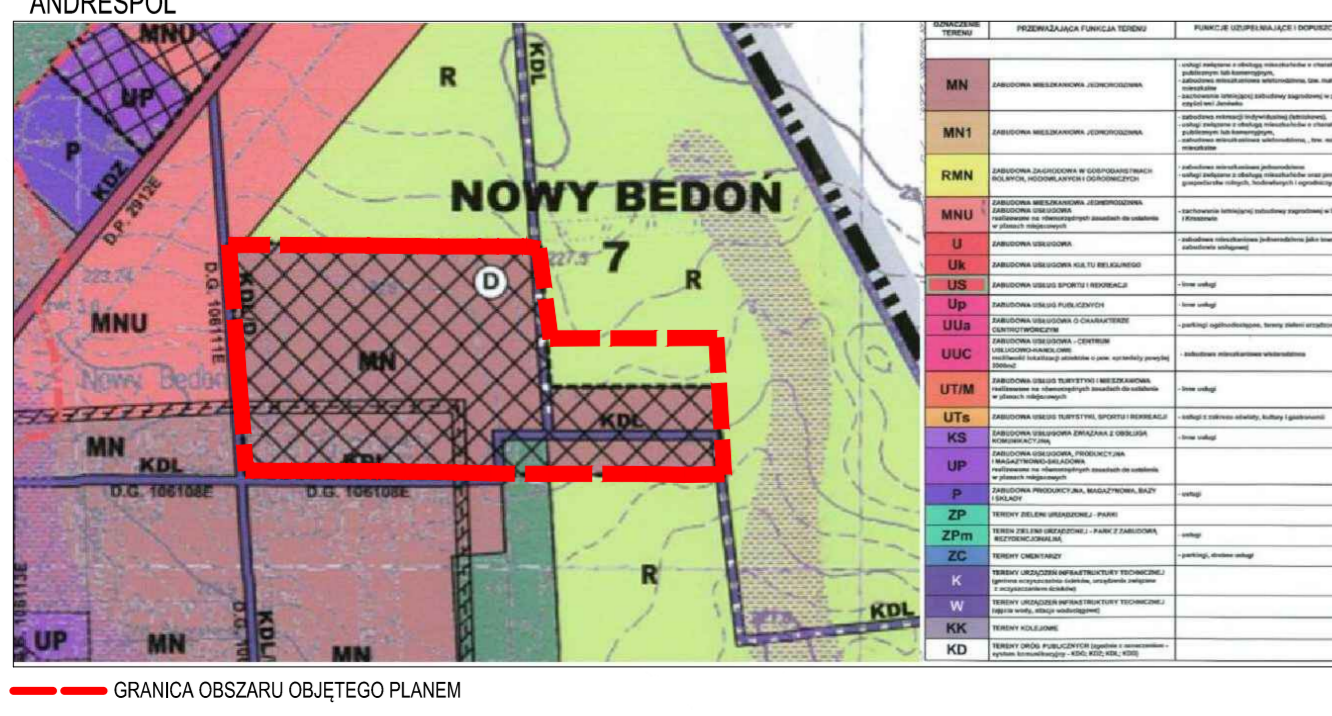


OZNACZENIA OBOWIĄZUJĄCE

- GRANICA OBSZARU OBJĘTEGO PLANEM
- LINIE ROZGRANICZAJĄCE TERENY O RÓŻNYM PRZEZNACZENIU LUB RÓŻNYCH ZASADACH ZAGOSPODAROWANIA
- NIEPRZEKRACZALNE LINIE ZABUDOWY
- MN** TERENY ZABUDOWY MIESZKANIOWEJ JEDNORODZINNEJ
- ZL** TEREN LASU
- R** TEREN ROLNICZY
- KDL** TERENY DRÓG PUBLICZNYCH KLASY LOKALNEJ
- KDD** TERENY DRÓG PUBLICZNYCH KLASY DOJAZDOWEJ
- KDPJ** TEREN CIĄGU PIESZO-JEZDNEGO
- TRANZYTOWA MAGISTRALA WODOCIĄGOWA WRAZ ZE STREFĄ ODDZIAŁYWANIA
- OZNACZENIA INFORMACYJNE**
- LINIE ROZGRANICZAJĄCE POZA OBSZAREM OBJĘTYM PLANEM



WYRYS ZE ZMIANY STUDIUM UWARUNKOWAŃ I KIERUNKÓW ZAGOSPODAROWANIA PRZESTRZENNEGO GMINY ANDRESPOL



PRACOWNIA TEREN
EWA KRAKOWSKA UPR.URB. NR 1099/90
90-448 ŁÓDŹ
UL. ZWIRKI 1C LOK. 3
LIPIEC 2019

MAPA ZASADNICZA WYDANA PRZEZ Powiatowy Ośrodek Dokumentacji Geodezyjnej,
LICENCJA PDDGIK.L442.3152.2017_1006_P